
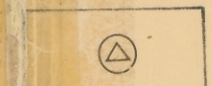



















GEMEINDE STEINACH  
 GEWANN 'OBERE KIRCHGRÜN'

BEBAUUNGSPLAN M. 1:1000

-  PLANUNGSGEBIETSGRENZE
-  TRANSFORMATORENSTATION
-  **WA** ALLGEM. WOHNGEBIET (§ 4 BauNVO)
-  **GE** GEWERBEGEBIET (§ 8 BauNVO)
-  ABGRENZUNG GEBIETE VERSCHIEDENER NUTZUNG
-  BAULINIE (§ 23 Abs. 2 BauNVO)
-  BAUGRENZE (§ 23 Abs. 3 BauNVO)
-  STRASSENBEGRENZUNGSLINIE
-  STRASSENVERKEHRSFLÄCHE
-  BAULICHE ANLAGEN FÜR DEN GEMEINBEDARF (§ 9 Abs. 1 Nr. 1f BBauG)
-  GRÜNFLÄCHEN (§ 9 Abs. 1 Nr. 8 BBauG)
-  LANDWIRTSCH. FLÄCHE (§ 9 Abs. 1 Nr. 10 BBauG)
-  BAUWEISE
-  CHOSSE
-  GRUNDFLÄCHENZAHL
-  GESCHOSSFLÄCHENZAHL
-  DACHNEIGUNG VON ° BIS °
-  DACHNEIGUNG VON 24° BIS 30°
-  GEPLANTE NEUE GRUNDSTÜCKSGRENZE

GEPLANT  
 FREIBURG, DEN 28. Dez. 1967  
 REGIERUNGSPRÄSIDIUM SÜDBADEN  
 BERATUNGSGRUPPE FÜR BAULEITPLÄNE

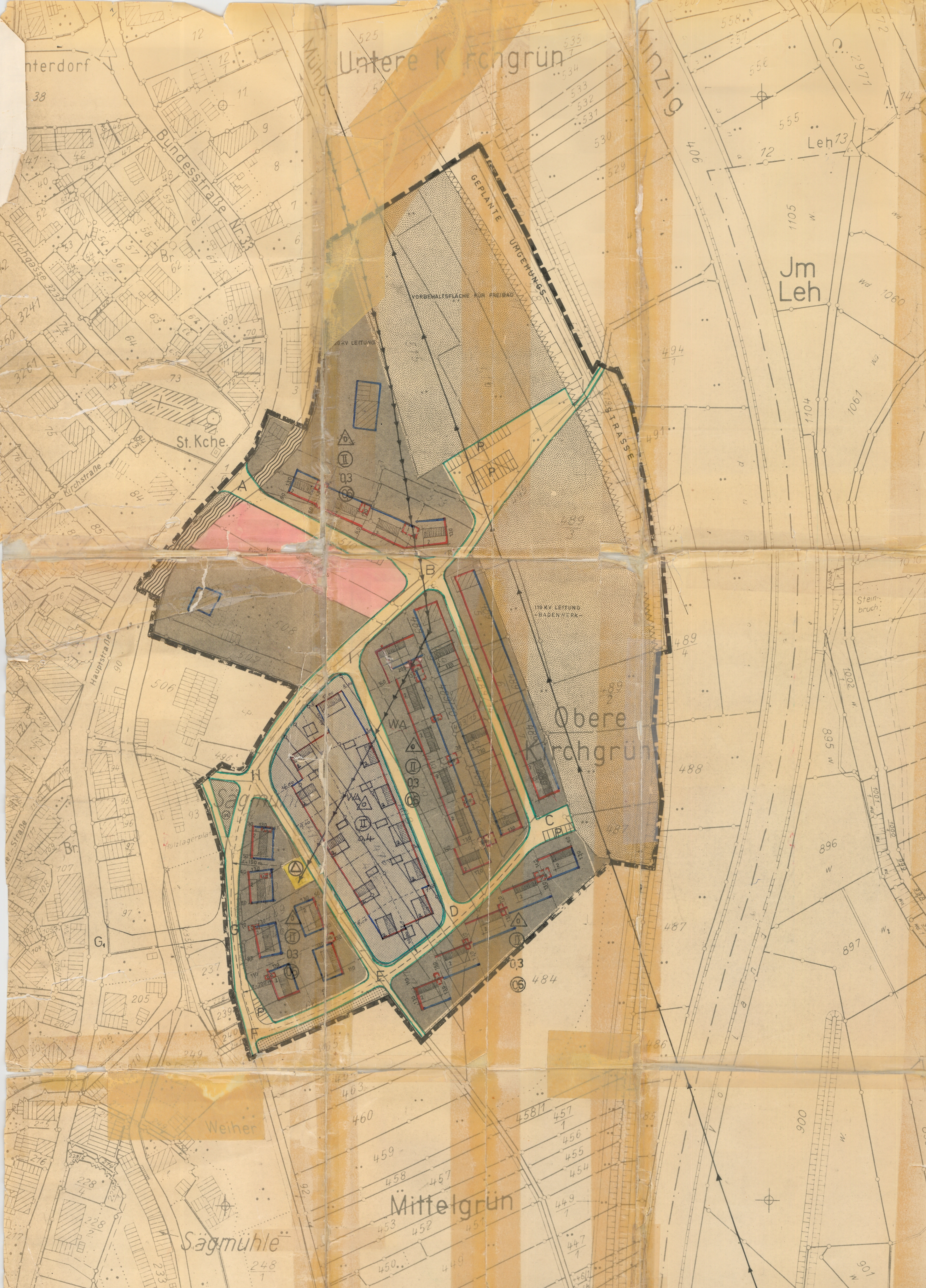
AUFGESTELLT  
 NACH § 2 ABS. 1 BBauG VOM 23. 6. 1960  
 DURCH BESCHLUSS DES GEMEINDERAT.  
 STEINACH, DEN 14. Mai 1969  
 DER BÜRGERMEISTER

ÖFFENTLICH AUSGELEGEN  
 nach § 2 Abs. 6 BBauG vom 23. 6. 1960  
 in der Zeit  
 vom 9. Juni 1969 bis 9. Juli 1969.  
 Die ortsübliche Bekanntmachung  
 erfolgte am 24. Mai 1969.  
 Der Bürgermeister:

ALS SATZUNG BESCHLOSSEN  
 NACH § 10 BBauG VOM 23. 6. 1960  
 IN VERB. MIT § 460  
 AM 30. Juli 1969  
 7611 Steinach, DEN 5. Aug. 1969  
 DER BÜRGERMEISTER

GENEHMIGT  
 NACH § 11 BBauG VOM 23. 6. 1960  
 Bebauungsplan Gewinnungsf.  
 Gewinnung § 11 BBauG, in Verbindung  
 mit § 2 Abs. 2, Ziffer 1 der  
 2. DVO, der Landesregierung  
 Wolfach, den 23. Okt. 1969  
 Landesamt - Baunetzkond.  
 per. Zimmermann

RECHTSKRÄFTIG  
 NACH § 12 BBauG VOM 23. 6. 1960  
 DURCH DIE BEKANNTMACHUNG  
 VOM 25. Okt. 1969  
 ÖFFENTLICH AUSGELEGEN  
 VOM 1. Nov. 1969 BIS 20. Nov. 1969  
 7611 Steinach, DEN 2. Dez. 1969  
 DER BÜRGERMEISTER



1:1000

Herstellung: Landesvermessungsamt Baden-Württemberg - Außenstelle Karlsruhe

ervielfältigungen jeder Art sind nur mit Genehmigung des Landesvermessungsamtes Baden-Württemberg - Außenstelle Karlsruhe - gestattet