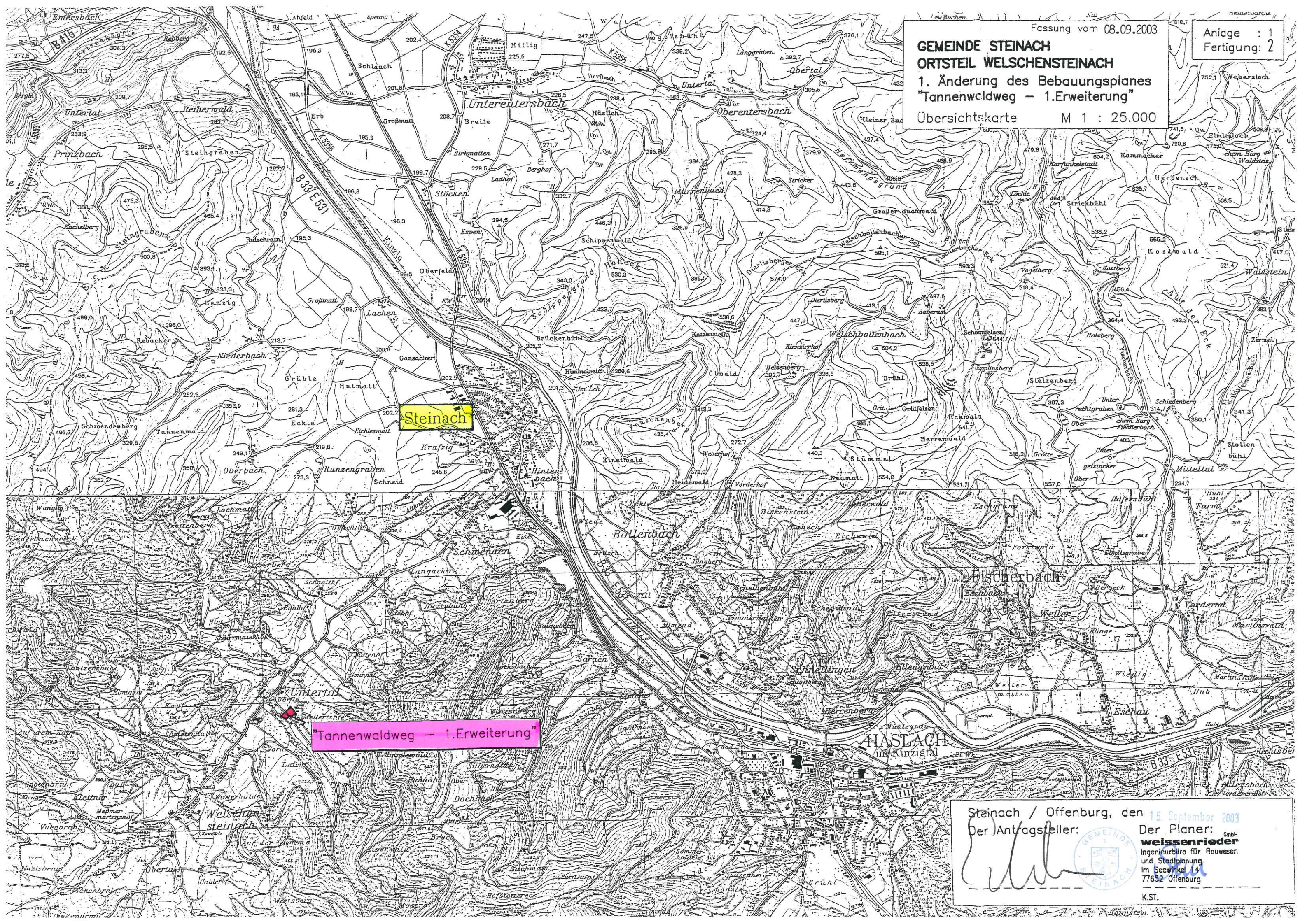




Fassung vom 08.09.2003

Anlage : 1
Fertigung: 2

GEMEINDE STEINACH
ORTSTEIL WELSCHENSTEINACH
1. Änderung des Bebauungsplanes
"Tannenwaldweg – 1. Erweiterung"
Übersichtskarte M 1 : 25.000



"Tannenwaldweg – 1. Erweiterung"

Steinach / Offenburg, den 15. September 2003
Der Antragsteller: 
Der Planer: 
weissenrieder GmbH
Ingenieurbüro für Bauwesen
und Stadtplanung
Im Seewinkel 14
77652 Offenburg
K.St.